

**СХЕМА**  
**РАСПОЛОЖЕНИЯ ЗЕМЕЛЬНОГО УЧАСТКА ИЛИ ЗЕМЕЛЬНЫХ УЧАСТКОВ**  
**НА КАДАСТРОВОМ ПЛАНЕ ТЕРРИТОРИИ, ПОДГОТОВКА КОТОРОЙ**  
**ОСУЩЕСТВЛЯЕТСЯ В ФОРМЕ ДОКУМЕНТА НА БУМАЖНОМ НОСИТЕЛЕ**

Утверждена

**Постановлением**

(наименование документа об утверждении, включая

**Администрации Чагодощенского муниципального округа**  
**Вологодской области**

наименования органов государственной власти или

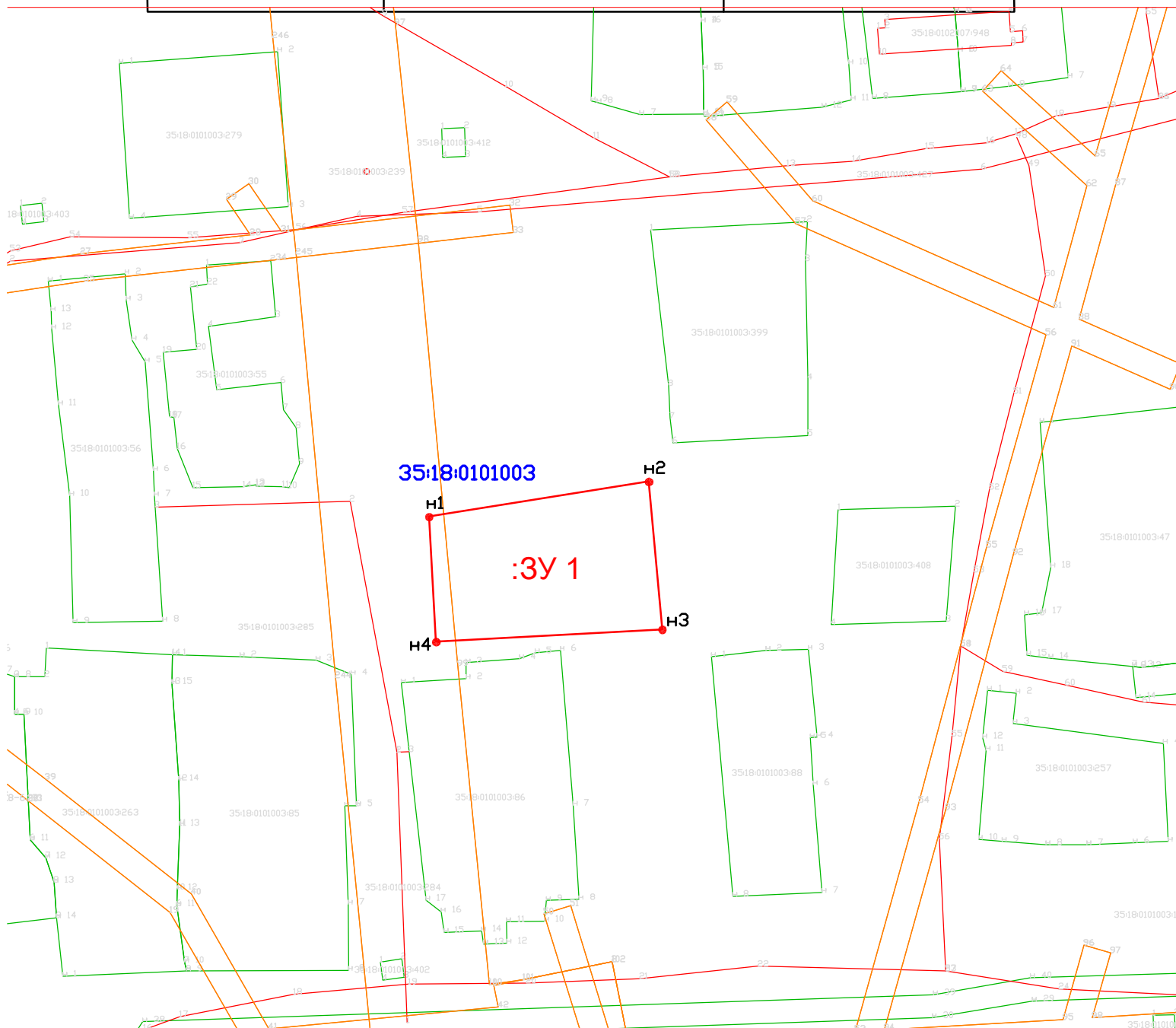
органов местного самоуправления, принявших решение об  
утверждении схемы или подписавших соглашение о  
перераспределении земельных участков)  
от \_\_\_\_\_ N \_\_\_\_\_

Схема

расположения земельного участка или земельных участков на кадастровом плане  
территории



Условный номер земельного участка :ЗУ1 (указывается в случае, если предусматривается образование двух и более земельных участков)		
Площадь земельного участка 926.0 кв. м (указывается проектная площадь образуемого земельного участка, вычисленная с использованием технологических и программных средств, в том числе размещенных на официальном сайте федерального органа исполнительной власти, уполномоченного Правительством Российской Федерации на осуществление государственного кадастрового учета, государственной регистрации прав, ведение Единого государственного реестра недвижимости и предоставление сведений, содержащихся в Едином государственном реестре недвижимости, в информационно-телекоммуникационной сети "Интернет" (далее - официальный сайт), с округлением до 1 квадратного метра. Указанное значение площади земельного участка может быть уточнено при проведении кадастровых работ не более чем на десять процентов)		
Обозначение характерных точек границ	Координаты, м (указываются в случае подготовки схемы расположения земельного участка с использованием технологических и программных средств, в том числе размещенных на официальном сайте. Значения координат, полученные с использованием указанных технологических и программных средств, указываются с округлением до 0,01 метра)	
	X	Y
1	2	3

н1	347368.4300	1225288.8700
н2	347374.5500	1225327.0400
н3	347348.8500	1225329.4400
н4	347346.7300	1225290.0800
н1	347368.4300	1225288.8700



## УСЛОВНЫЕ ОБОЗНАЧЕНИЯ

М 1:1000

-  - Граница земельного участка, сведения о которой достаточны для определения ее местоположения
- :3У 1** - Обозначение исходного, образуемого земельного участка
- 1** - Обозначение вновь образованной характерной точки границы, сведения о которых достаточны для определения ее местоположения
-  - Граница кадастрового квартала.
- 35:18:0101003** - Обозначение кадастрового квартала