

(наименование документа об утверждении, включая наименования органов государственной власти или органов местного самоуправления, принявших решение об утверждении схемы или подписавших соглашение о перераспределении земельных участков)

от _____ № _____

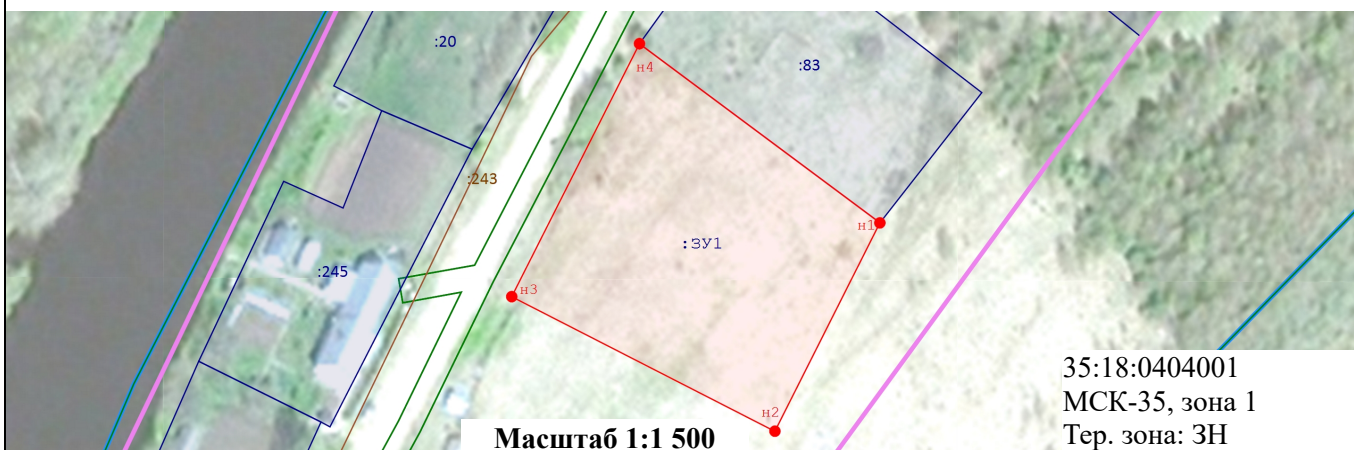
Схема расположения земельного участка или земельных участков на кадастровом плане территории

Система координат: МСК-35 зона 1



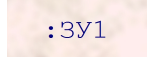








Условный номер земельного участка _____ :ЗУ1
(указывается в случае, если предусматривается образование двух и более земельных участков)

Площадь земельного участка _____ 3 000 _____ м²
(указывается проектная площадь образуемого земельного участка, вычисленная с использованием технологических и программных средств, в том числе размещенных на официальном сайте федерального органа исполнительной власти, уполномоченного Правительством Российской Федерации на осуществление государственного кадастрового учета, государственной регистрации прав, ведение Единого государственного реестра недвижимости и предоставление сведений, содержащихся в Едином государственном реестре недвижимости, в информационно-телекоммуникационной сети "Интернет" (далее - официальный сайт), с округлением до 1 квадратного метра. Указанное значение площади земельного участка может быть уточнено при проведении кадастровых работ не более чем на десять процентов)

Обозначение характерных точек границ	Координаты		Обозначение характерных точек границ	Координаты	
	Х	Y		Х	Y
н1	326 574,97	1 236 305,93	н4	326 610,39	1 236 258,12
н2	326 533,80	1 236 285,06	н1	326 574,97	1 236 305,93
н3	326 560,39	1 236 232,72			



Условные обозначения:

-  - Вновь образованная часть границы, сведения о которой достаточны для определения ее местоположения
-  - Образующая точка, сведения о которой позволяют определить ее местоположение
-  - Обозначение образуемого земельного участка
-  - образуемый земельный участок
-  - Кадастровый номер земельного участка
-  - Земельный участок, включенный в ЕГРН
-  - Граница ОКС
-  - Граница зоны с особыми условиями использования территории
-  - Охранная зона инженерных коммуникаций
-  - Граница кадастрового квартала
-  - Граница населенного пункта