

Утверждена

(наименование документа об утверждении, включая наименования органов государственной власти или

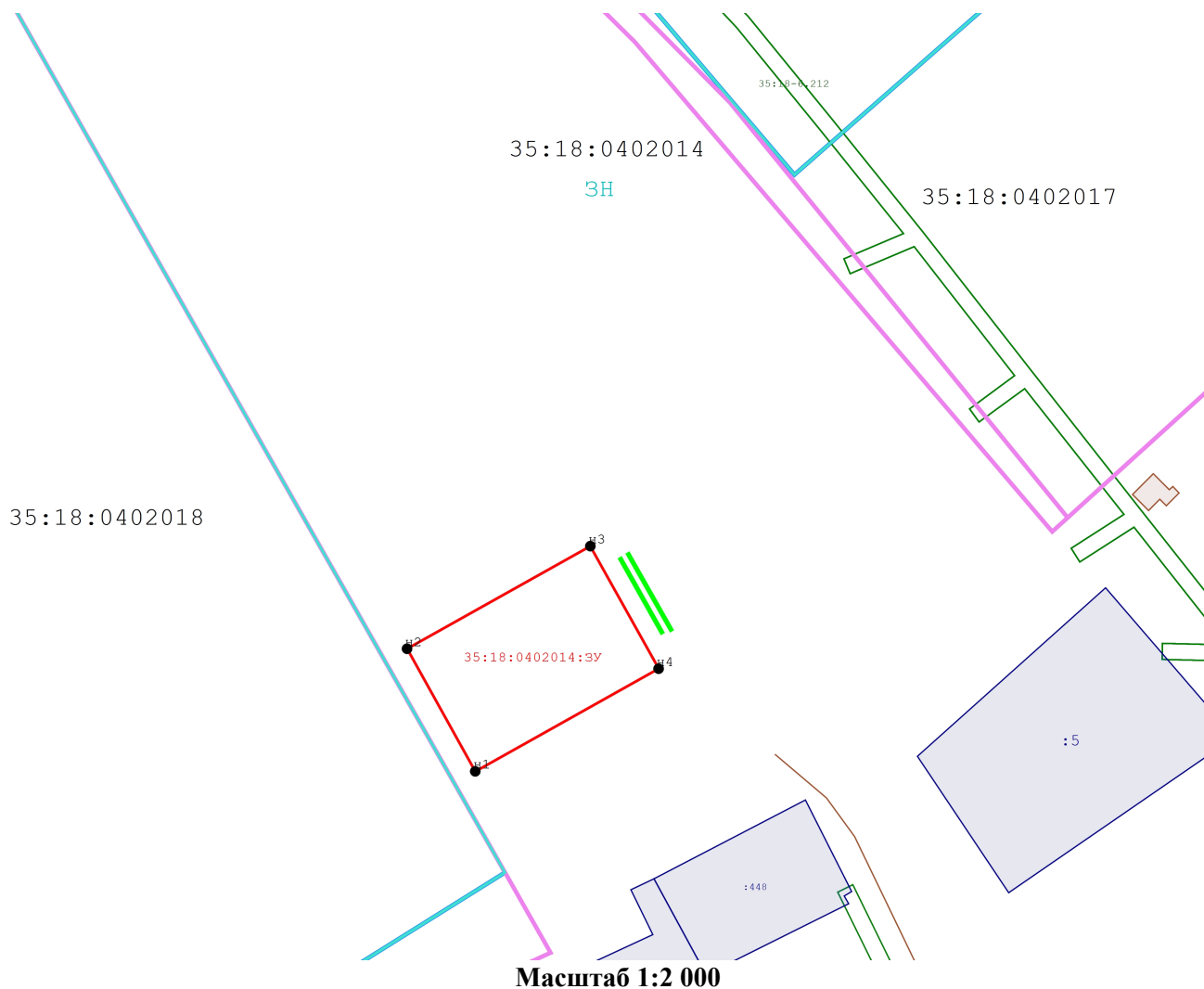
органов местного самоуправления, принявших решение об утверждении схемы или

подписавших соглашение о перераспределении земельных участков)

от _____ № _____

Схема расположения земельного участка или земельных участков на кадастровом плане территории


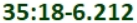










Условный номер земельного участка <u>35:18:0402014:3У</u>		
Площадь земельного участка <u>2 400 м²</u>		
Обозначение характерных точек границ	Координаты, м	
	X	Y
1	2	3
н1	326 769,83	1 234 323,63
н2	326 804,76	1 234 304,14
н3	326 834,00	1 234 356,53
н4	326 799,07	1 234 376,02
н1	326 769,83	1 234 323,63



Масштаб 1:2 000

Система координат: МСК-35 зона 1

Условные обозначения:

-  - Граница зоны с особыми условиями использования
-  - Обозначение зоны с особыми условиями использования
-  - Граница кадастрового квартала
-  - Граница территориальной зоны
-  - Обозначение территориальной зоны
-  - Вновь образованная часть границы, сведения о которой достаточны для определения ее местоположения
-  - Существующая часть границы, имеющаяся в ЕГРН сведения о которой достаточны для определения ее местоположения
-  - Вновь образованная характерная точка границы, сведения о которой позволяют однозначно определить ее положение на местности
-  - Номер кадастрового квартала
-  - Обозначение образуемого земельного участка
-  - Обозначение существующего земельного участка
-  - Обозначение доступа к образуемому земельному участку