

## Утверждена

(наименование документа об утверждении, включая наименования органов государственной власти или

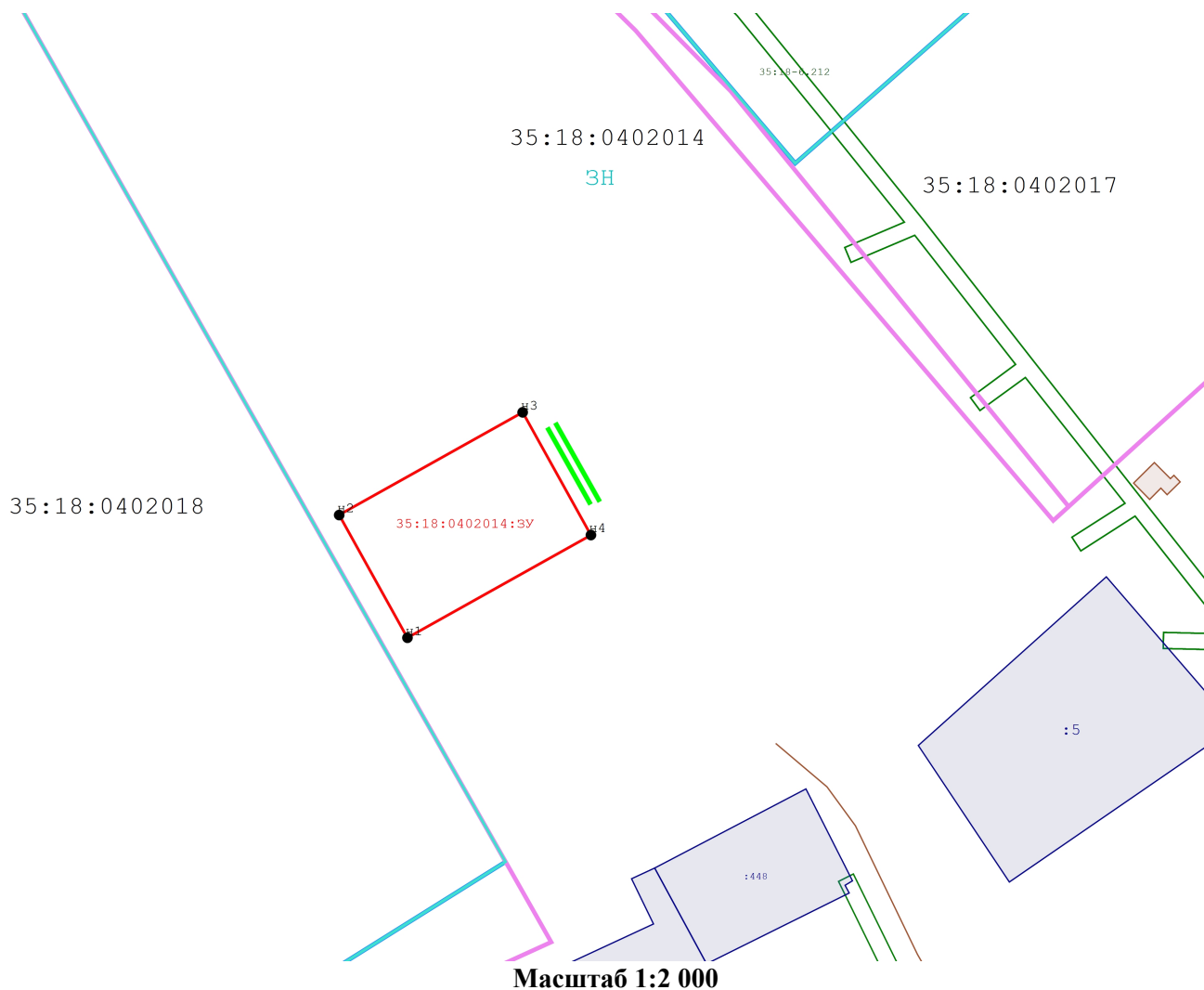
органов местного самоуправления, принявших решение об утверждении схемы или

подписавших соглашение о перераспределении земельных участков)

от \_\_\_\_\_ № \_\_\_\_\_


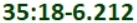










### Схема расположения земельного участка или земельных участков на кадастровом плане территории

Условный номер земельного участка <b>35:18:0402014:3У</b>		
Площадь земельного участка <b>2 400 м<sup>2</sup></b>		
Обозначение характерных точек границ	Координаты, м	
	X	Y
<b>1</b>	<b>2</b>	<b>3</b>
н1	326 804,76	1 234 304,14
н2	326 839,69	1 234 284,64
н3	326 868,93	1 234 337,03
н4	326 834,00	1 234 356,53
н1	326 804,76	1 234 304,14



**Условные обозначения:**

**Система координат: СК-35 зона 1**

-  - Граница зоны с особыми условиями использования
-  - Обозначение зоны с особыми условиями использования
-  - Граница кадастрового квартала
-  - Граница территориальной зоны
-  - Обозначение территориальной зоны
-  - Вновь образованная часть границы, сведения о которой достаточны для определения ее местоположения
-  - Существующая часть границы, имеющаяся в ЕГРН сведения о которой достаточны для определения ее местоположения
-  - Вновь образованная характерная точка границы, сведения о которой позволяют однозначно определить ее положение на местности
-  - Номер кадастрового квартала
-  - Обозначение образуемого земельного участка
-  - Обозначение существующего земельного участка
-  - Обозначение доступа к образуемому земельному участку