

## Утверждена

(наименование документа об утверждении, включая наименования органов государственной власти или

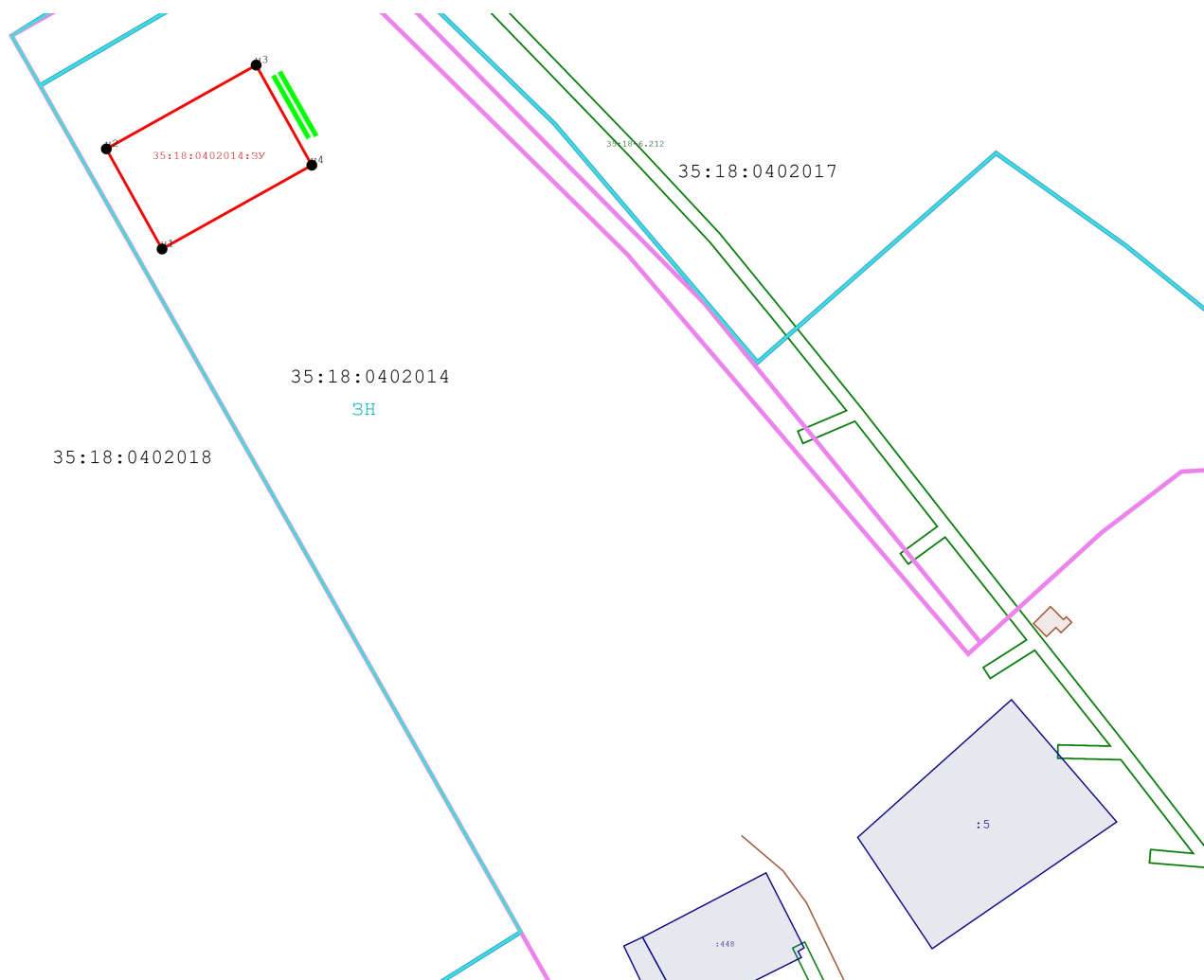
органов местного самоуправления, принявших решение об утверждении схемы или

подписавших соглашение о перераспределении земельных участков)

от \_\_\_\_\_ № \_\_\_\_\_

### Схема расположения земельного участка или земельных участков на кадастровом плане территории









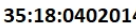



Условный номер земельного участка <u>35:18:0402014:3У</u>		
Площадь земельного участка <u>2 400 м<sup>2</sup></u>		
Обозначение характерных точек границ	Координаты, м	
	X	Y
<b>1</b>	<b>2</b>	<b>3</b>
н1	326 979,40	1 234 206,66
н2	327 014,33	1 234 187,17
н3	327 043,57	1 234 239,56
н4	327 008,64	1 234 259,05
н1	326 979,40	1 234 206,66



Масштаб 1:2 500

Система координат: МСК-35 зона 1

**Условные обозначения:**

-  - Граница зоны с особыми условиями использования
-  **35:18-6.212** - Обозначение зоны с особыми условиями использования
-  - Граница кадастрового квартала
-  - Граница территориальной зоны
-  **ЗН** - Обозначение территориальной зоны
-  - Вновь образованная часть границы, сведения о которой достаточны для определения ее местоположения
-  - Существующая часть границы, имеющаяся в ЕГРН сведения о которой достаточны для определения ее местоположения
-  **н1** - Вновь образованная характерная точка границы, сведения о которой позволяют однозначно определить ее положение на местности
-  **35:18:0402014** - Номер кадастрового квартала
-  **35:18:0402014:3У** - Обозначение образуемого земельного участка
-  **:5** - Обозначение существующего земельного участка
-  - Обозначение доступа к образуемому земельному участку