

Утверждена

(наименование документа об утверждении, включая наименования органов государственной власти или

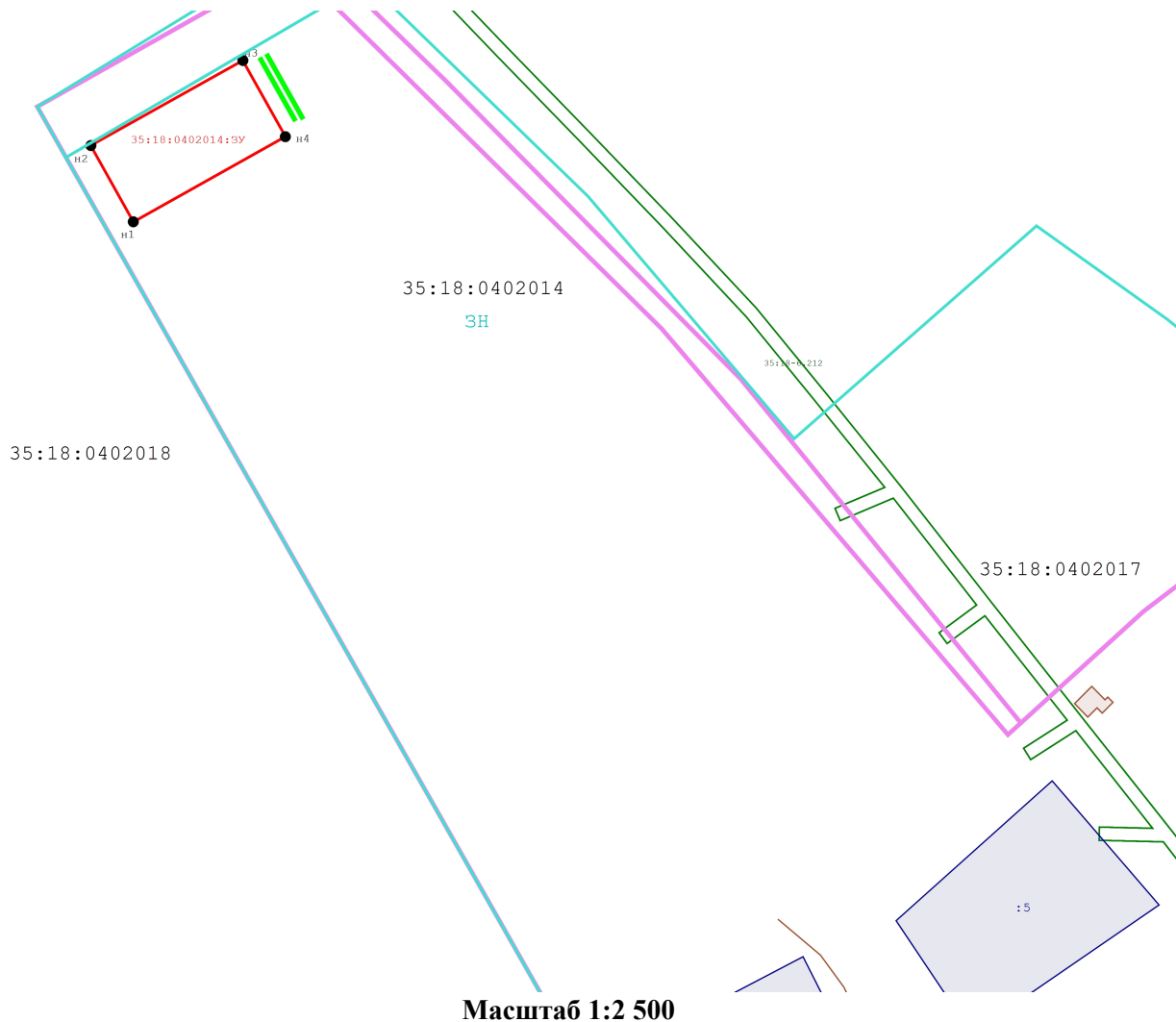
органов местного самоуправления, принявших решение об утверждении схемы или

подписавших соглашение о перераспределении земельных участков)

от _____ № _____

Схема расположения земельного участка или земельных участков на кадастровом плане территории


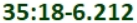










Условный номер земельного участка 35:18:0402014:3У		
Площадь земельного участка 1 800 м²		
Обозначение характерных точек границ	Координаты, м	
	X	Y
1	2	3
н1	327 014,33	1 234 187,17
н2	327 040,53	1 234 172,54
н3	327 069,77	1 234 224,94
н4	327 043,57	1 234 239,56
н1	327 014,33	1 234 187,17



Масштаб 1:2 500

Условные обозначения:

Система координат: МСК-35 зона 1

-  - Граница зоны с особыми условиями использования
-  - Обозначение зоны с особыми условиями использования
-  - Граница кадастрового квартала
-  - Граница территориальной зоны
-  - Обозначение территориальной зоны
-  - Вновь образованная часть границы, сведения о которой достаточны для определения ее местоположения
-  - Существующая часть границы, имеющаяся в ЕГРН сведения о которой достаточны для определения ее местоположения
-  - Вновь образованная характерная точка границы, сведения о которой позволяют однозначно определить ее положение на местности
-  - Номер кадастрового квартала
-  - Обозначение образуемого земельного участка
-  - Обозначение существующего земельного участка
-  - Обозначение доступа к образуемому земельному участку